

Maitre d'ouvrage
PRÉFET DU PAS-DE-CALAIS
Liberté Égalité Fraternité

Jun 2023

Détermination des aléas inondation
 du bassin versant de la Souchez






Commune : Ablain-Saint-Nazaire 1/2

Hauteurs d'eau pour l'évènement de référence
 (débordement et ruissellement)











Maîtres d'oeuvre
PRÉFET DU PAS-DE-CALAIS Direction départementale des territoires et de la mer
PROLOG INGENIERIE Design Infrastructure & Energie

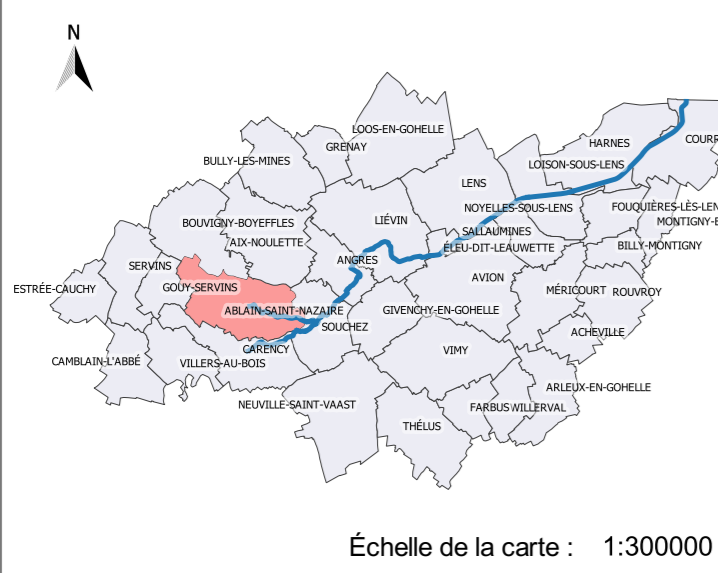
Echelle: 1/5000

Classes des hauteurs d'eau

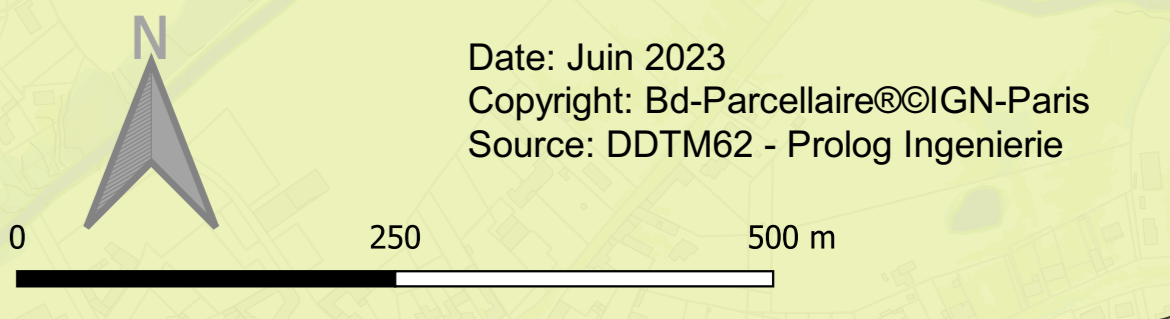
-  Supérieure à 2 m
-  Comprise entre 1 et 2 m
-  Comprise entre 50 cm et 1 m
-  Comprise entre 20 et 50 cm
-  Inférieure à 20 cm

Éléments Généraux

-  Eglise
-  Mairie
-  Cours d'eau
-  Cours d'eau enterré
-  Plan d'eau
-  Limite bassin versant
-  Isocote de l'aléa débordement (m NGF)
-  Bâtiment
-  Limite parcellaire
-  Limite communale



Échelle de la carte : 1:300000

Date: Juin 2023
 Copyright: Bd-Parcellaire@IGN-Paris
 Source: DDTM62 - Prolog Ingenierie